

NEW
Niederhein
mobil und aktiv
Version

**Mönchengladbach, Hbf – VIE, Helenabrunn –
VIE, Bahnhof – Busbahnhof – Dülken,
Dürerstr. – Industriering**



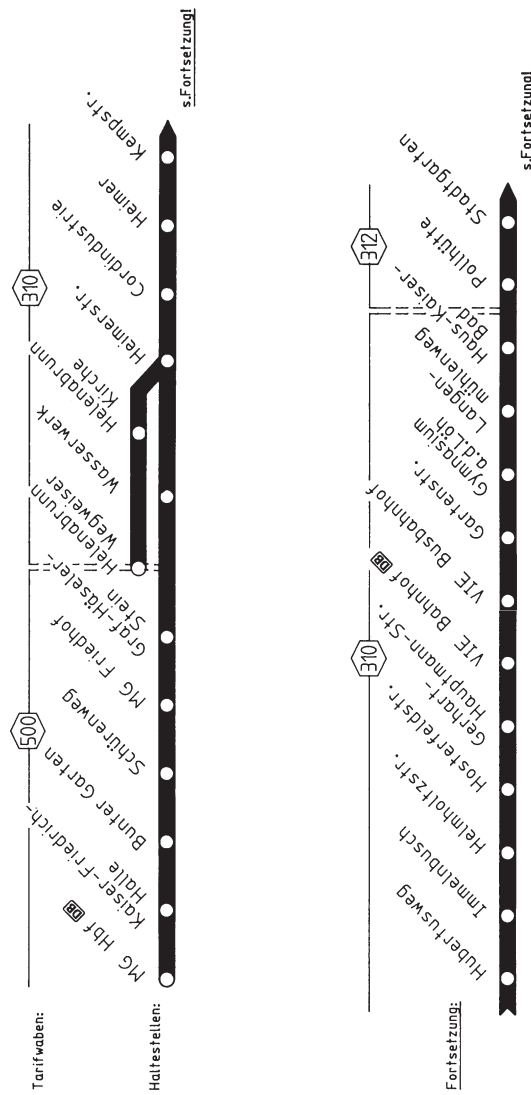
089

089

089



464



NEW'
Niederrhein
mobil und aktiv
Verkehr

**Mönchengladbach, Hbf - VIE, Helenabrunn -
VIE, Bahnhof - Busbahnhof - Dülken,
Dürerstr. - Industriering**



089

089



Fortsetzung:

089





montags – freitags

Haltestellen	Abfahrtszeiten																							
MG, Hbf BST 6 ab													5.45	6.45	7.45	8.45	9.45	10.45						
MG, Kaiser-Friedrich-Halle													48	48	48	48	48	48						
MG, Bunter Garten													50	50	50	50	50	50						
MG, Friedhof													52	52	52	52	52	52						
MG, Gr.-Haeseler-Stein													53	53	53	53	53	53						
Helenabrunn-Wegweiser													{	6.22	{	7.17	{	8.22	{	9.22	{	10.22	{	
Helenabrunn/Kirche													{	24	{	19	{	24	{	24	{	24	{	
Heimerstraße													55	25	55	21	55	25	55	25	55	25	55	
Hubertusweg													59	29	59	26	59	29	59	29	59	29	59	
Immelbusch													6.00	30	7.00	28	8.00	30	9.00	30	10.00	30	11.00	
Gerhart-Hauptmann-Straße													03	33	03	32	03	33	03	33	03	33	03	
VIE, Bahnhof BST 1	4.53	5.04	5.34	6.04	6.34	7.04	7.34	8.04	8.34	9.04	9.34	10.04	10.34	11.04										
VIE, Busbahnhof BST 3 an	4.56	5.07	5.37	6.07	6.37	7.07	7.37	8.07	8.37	9.07	9.37	10.07	10.37	11.07										
VIE, Busbahnhof BST 3 ab	4.56	5.10	5.40	6.10	6.40	7.10	7.40	8.10	8.40	9.10	9.40	10.10	10.40	11.10										
Gartenstraße															57	11	41	11	41	11	41	11	41	11
Gymnasium a. d. Löh															58	12	42	12	42	12	42	12	42	12
Haus-Kaiser-Bad															5.01	15	45	15	45	15	45	15	45	15
Pollhütte															03	17	47	17	47	17	47	17	47	17
Stadtgarten															04	18	48	18	48	18	48	18	48	18
DÜ, Busbahnhof	5.07	5.21	5.51	6.21	6.51	7.21	7.51	8.21	8.51	9.21	9.51	10.21	10.51	11.21										
DÜ, Rathaus															10	24	54	24	54	24	54	24	54	24
Brandenburger Straße															12	26	56	26	56	26	56	26	56	26
Buscher Weg															14	28	58	28	58	28	58	28	58	28
Dürerstraße	5.15	5.29	5.59	6.29	6.59	7.29	7.59	8.29	8.59	9.29	9.59	10.29	10.59	11.29										
Falkenweg															31	6.01	31	7.01	31	8.01	31	9.01	10.01	11.01
Mars															33	03	33	03	33	03	33	03	33	03
Industriering/Mackenstein an	5.35	6.05	6.35	7.05	7.35	8.05	8.35	9.05	9.35	10.05	10.35	11.05												

Siehe auch Linie 084

s. Fortsetzung



montags – freitags

Haltestellen	Abfahrtszeiten													
MG, Hbf BST 6 ab	11.45	12.45	13.45	14.45	15.45	16.45	17.45							
MG, Kaiser-Friedrich-Halle	48	48	48	48	48	48	48							
MG, Bunter Garten	50	50	50	50	50	50	50							
MG, Friedhof	52	52	52	52	52	52	52							
MG, Gr.-Haeseler-Stein	53	53	53	53	53	53	53							
Helenabrunn-Wegweiser	11.22	12.22	13.22	14.22	15.22	16.22	17.22							
Helenabrunn/Kirche	24	24	24	24	24	24	24							
Heimerstraße	25	55	25	55	25	55	25	55	25	55	25	55	25	55
Hubertusweg	29	59	29	59	29	59	29	59	29	59	29	59	29	59
Immelbusch	30	12.00	30	13.00	30	14.00	30	15.00	30	16.00	30	17.00	30	18.00
Gerhart-Hauptmann-Straße	33	03	33	03	33	03	33	03	33	03	33	03	33	03
VIE, Bahnhof BST 1	11.34	12.04	12.34	13.04	13.34	14.04	14.34	15.04	15.34	16.04	16.34	17.04	17.34	18.04
VIE, Busbahnhof BST 3 an	11.37	12.07	12.37	13.07	13.37	14.07	14.37	15.07	15.37	16.07	16.37	17.07	17.37	18.07
VIE, Busbahnhof BST 3 ab	11.40	12.10	12.40	13.10	13.40	14.10	14.40	15.10	15.40	16.10	16.40	17.10	17.40	18.10
Gartenstraße	41	11	41	11	41	11	41	11	41	11	41	11	41	11
Gymnasium a. d. Löh	42	12	42	12	42	12	42	12	42	12	42	12	42	12
Haus-Kaiser-Bad	45	15	45	15	45	15	45	15	45	15	45	15	45	15
Pollhütte	47	17	47	17	47	17	47	17	47	17	47	17	47	17
Stadtgarten	48	18	48	18	48	18	48	18	48	18	48	18	48	18
DÜ, Busbahnhof	11.51	12.21	12.51	13.21	13.51	14.21	14.51	15.21	15.51	16.21	16.51	17.21	17.51	18.21
DÜ, Rathaus	54	24	54	24	54	24	54	24	54	24	54	24	54	24
Brandenburger Straße	56	26	56	26	56	26	56	26	56	26	56	26	56	26
Buscher Weg	58	28	58	28	58	28	58	28	58	28	58	28	58	28
Dürerstraße	11.59	12.29	12.59	13.29	13.59	14.29	14.59	15.29	15.59	16.29	16.59	17.29	17.59	18.29
Falkenweg	12.01	31	13.01	31	14.01		15.01		16.01	31	17.01	31	18.01	
Mars	03	33	03	33	03		03		03	33	03	33	03	
Industriering/Mackenstein an	12.05	12.35	13.05	13.35	14.05		15.05		16.05	16.35	17.05	17.35	18.05	

Siehe auch Linie 084

s. Fortsetzung

NEW
Neuer
Mönchengladbach, Hbf – VIE, Helenabrunn – Dürerstr. – Industriering



montags – freitags

Haltestellen		Abfahrtszeiten							
		★							
MG, Hbf BST 6	ab	18.45	19.52	20.52	21.52	22.44			
MG, Kaiser-Friedrich-Halle		48	55	55	55	47			
MG, Bunter Garten		50	57	57	57	49			
MG, Friedhof		52	19.59	20.59	21.59	51			
MG, Gr.-Haeseler-Stein		53	20.00	21.00	22.00	52			
Helenabrunn-Wegweiser		18.22	{ 19.22	{ 20.22	{ 21.22	{ }	{ }	{ }	{ }
Helenabrunn/Kirche		24	{ 24	{ 24	{ 24	{ }	{ }	{ }	{ }
Heimerstraße		25	55 25	02 25	02 25	02 54			
Hubertusweg		29	59 29	06 29	06 29	06 58			
Immelbusch		30	19.00 30	07 30	07 30	07 59			
Gerhart-Hauptmann-Straße		33	03 33	10 33	10 33	10 23.02			
VIE, Bahnhof BST 1		18.34	19.04	19.34	20.11	20.34	21.11	21.34	22.11
VIE, Busbahnhof BST 3	an	18.37	19.07	19.37	20.14	20.37	21.14	21.37	22.14
VIE, Busbahnhof BST 3	ab	18.40	19.10	19.40	20.18	21.18	21.40	22.18	23.06
Gartenstraße		41	11 41	19	19	41	19	07	
Gymnasium a. d. Löh		42	12 42	20	20	42	20	08	
Haus-Kaiser-Bad		45	15 45	23	23	45	23	11	
Pollhütte		47	17 47	25	25	47	25	13	
Stadtgarten		48	18 48	26	26	48	26	14	
DÜ, Busbahnhof		18.51	19.21	19.51	20.29	21.29	21.51	22.29	23.17
DÜ, Rathaus		54	24 54	32	32	54	32	20	
Brandenburger Straße		56	26 56	34	34	56	34	22	
Buscher Weg		58	28 58	36	36	58	36	24	
Dürerstraße		18.59	19.29	19.59	20.37	21.37	21.59	22.37	23.25
Falkenweg		19.01	20.01			39	22.01		
Mars		03	03			41	03		
Industriering/Mackenstein	an	19.05	20.05			21.43	22.05		

Siehe auch Linie 084

★ = montags bis donnerstags nur bis VIE-Busbahnhof

089

NEW

Kommunikation
mobil und digital

Mönchengladbach, Hbf – VIE, Helenabrunn –
VIE, Bahnhof – Busbahnhof – Dülken,
Dürerstr. – Industriering

089





samstags

Haltestellen	Abfahrtszeiten													
MG, Hbf BST 6 ab														
		7.45		8.45		9.45		10.45		11.45				
MG, Kaiser-Friedrich-Halle		48		48		48		48		48				
MG, Bunter Garten		50		50		50		50		50				
MG, Friedhof		53		53		53		53		53				
MG, Gr.-Haeseler-Stein		53		53		53		53		53				
Helenabrunn-Wegweiser		7.22	{	8.22	{	9.22	{	10.22	{	11.22	{	12.22		
Helenabrunn/Kirche		24	{	24	{	24	{	24	{	24	{	24		
Heimerstraße		25	55	25	55	25	55	25	55	25	55	25	55	
Hubertusweg		29	59	29	59	29	59	29	59	29	59	29	59	
Immelbusch		30	8.00	30	9.00	30	10.00	30	11.00	30	12.00	30		
Gerhart-Hauptmann-Straße		33	03	33	03	33	03	33	03	33	03	33	03	
VIE, Bahnhof BST 1	5.19	6.34	7.04	7.34	8.04	8.34	9.04	9.34	10.04	10.34	11.04	11.34	12.04	12.34
VIE, Busbahnhof BST 3 an	5.22	6.37	7.07	7.37	8.07	8.37	9.07	9.37	10.07	10.37	11.07	11.37	12.07	12.37
VIE, Busbahnhof BST 3 ab	5.25	6.40	7.10	7.40	8.10	8.40	9.10	9.40	10.10	10.40	11.10	11.40	12.10	12.40
Gartenstraße	26	41	11	41	11	41	11	41	11	41	11	41	11	41
Gymnasium a. d. Löh	27	42	12	42	12	42	12	42	12	42	12	42	12	42
Haus-Kaiser-Bad	30	45	15	45	15	45	15	45	15	45	15	45	15	45
Pollhütte	32	47	17	47	17	47	17	47	17	47	17	47	17	47
Stadtgarten	33	48	18	48	18	48	18	48	18	48	18	48	18	48
DÜ, Busbahnhof	5.36	6.51	7.21	7.51	8.21	8.51	9.21	9.51	10.21	10.51	11.21	11.51	12.21	12.51
DÜ, Rathaus	39	54	24	54	24	54	24	54	24	54	24	54	24	54
Brandenburger Straße	41	56	26	56	26	56	26	56	26	56	26	56	26	56
Buscher Weg	43	58	28	58	28	58	28	58	28	58	28	58	28	58
Dürerstraße	5.44	6.59	7.29	7.59	8.29	8.59	9.29	9.59	10.29	10.59	11.29	11.59	12.29	12.59
Falkenweg	46													
Mars	48													
Industriering/Mackenstein an	5.50													

s. Fortsetzung

NEW
Neuer Weg
Mönchengladbach, Hbf – VIE, Helenabrunn – VIE, Bahnhof – Busbahnhof – Dülken, Dürerstr. – Industriering



samstags

Haltestellen		Abfahrtszeiten												
MG, Hbf BST 6	ab	12.45	13.45	14.45	15.45	16.45	17.45	18.45	19.52	20.52	21.52	22.44		
MG, Kaiser-Friedrich-Halle		48	48	48	48	48	48	48	55	55	55	47		
MG, Bunter Garten		50	50	50	50	50	50	50	57	57	57	49		
MG, Friedhof		53	53	53	53	53	53	53	20.00	21.00	22.00	52		
MG, Gr.-Haeseler-Stein		53	53	53	53	53	53	53	20.00	21.00	22.00	52		
Helenabrunn-Wegweiser		{ 13.22	{ 14.22	{	{	{	{	{	{	{	{	{		
Helenabrunn/Kirche		{ 24	{ 24	{	{	{	{	{	{	{	{	{		
Heimerstraße		55	25 55	25 55	25 55	25 55	25 55	25 55	02	02	02	54		
Hubertusweg		59	29 59	29 59	29 59	29 59	29 59	29 59	06	06	06	58		
Immelbusch		13.00	30 14.00	30 15.00	16.00 17.00	18.00 19.00	07 07	07 07	07 07	07 07	07 07	59		
Gerhart-Hauptmann-Straße		03	33 03	33 03	03 03	03 03	03 03	03 10	10 10	10 10	23.02			
VIE, Bahnhof BST 1		13.04	13.34	14.04	14.34	15.04	16.04	17.04	18.04	19.04	20.11	21.11	22.11	23.02
VIE, Busbahnhof BST 3	an	13.07	13.37	14.07	14.37	15.07	16.07	17.07	18.07	19.07	20.14	21.14	22.14	23.06
VIE, Busbahnhof BST 3	ab	13.10	13.40	14.10	14.40	15.10	16.10	17.10	18.10	19.10	20.18	21.18	22.18	23.06
Gartenstraße		11	41 11	41 11	11 11	11 11	11 11	11 11	19	19	19	07		
Gymnasium a. d. Löh		12	42 12	42 12	12 12	12 12	12 12	12 20	20 20	20 20	08			
Haus-Kaiser-Bad		15	45 15	45 15	15 15	15 15	15 15	15 23	23 23	23 23	11			
Pollhütte		17	47 17	47 17	17 17	17 17	17 17	17 25	25 25	25 25	13			
Stadtgarten		18	48 18	48 18	18 18	18 18	18 18	18 26	26 26	26 26	14			
DÜ, Busbahnhof		13.21	13.51	14.21	14.51	15.21	16.21	17.21	18.21	19.21	20.29	21.29	22.29	23.17
DÜ, Rathaus		24	54 24	54 24	24 24	24 24	24 24	24 32	32 32	32 32	20			
Brandenburger Straße		26	56 26	56 26	26 26	26 26	26 26	26 34	34 34	34 34	22			
Buscher Weg		28	58 28	58 28	28 28	28 28	28 28	28 36	36 36	36 36	24			
Dürerstraße		13.29	13.59	14.29	14.59	15.29	16.29	17.29	18.29	19.29	20.37	21.37	22.37	23.25
Falkenweg		31	14.01								39	39		
Mars		33	03								41	41		
Industriering/Mackenstein	an	13.35	14.05								21.43	22.43		


089 **NEW** Neue Westfälische Verkehrsgesellschaft
**Mönchengladbach, Hbf - VIE, Helenabrunn -
VIE, Bahnhof - Busbahnhof - Dülken,
Dürerstr. - Industriering**





sonn- und feiertags

Haltstellen	Abfahrtszeiten															
MG, Hbf BST 6 ab																
MG, Kaiser-Friedrich-Halle																
MG, Bunter Garten																
MG, Friedhof																
MG, Gr.-Haeseler-Stein																
Helenabrunn-Wegweiser	9.51	10.51	11.51	12.51	13.52	14.52	15.52	16.52	17.52	18.52	19.59	20.59	21.59	22.35		
Helenabrunn/Kirche	53	53	53	53	54	54	54	54	54	54	20.01	21.01	22.01	37		
Heimerstraße	54	54	54	54	55	55	55	55	55	55	02	02	02	38		
Hubertusweg	58	58	58	58	59	59	59	59	59	59	06	06	06	42		
Immelbusch	59	59	59	59	14.00	15.00	16.00	17.00	18.00	19.00	07	07	07	43		
Gerhart-Hauptmann-Straße	10.02	11.02	12.02	13.02	03	03	03	03	03	03	10	10	10	46		
VIE, Bahnhof BST 1	8.23	9.03	10.03	11.03	12.03	13.03	14.04	15.04	16.04	17.04	18.04	19.04	20.11	21.11	22.11	22.47
VIE, Busbahnhof BST 3 an	8.26	9.06	10.06	11.06	12.06	13.06	14.07	15.07	16.07	17.07	18.07	19.07	20.14	21.14	22.14	22.50
VIE, Busbahnhof BST 3 ab	8.26	9.10	10.10	11.10	12.10	13.10	14.10	15.10	16.10	17.10	18.10	19.10	20.18	21.18	22.18	
Gartenstraße	27	11	11	11	11	11	11	11	11	11	11	11	19	19	19	
Gymnasium a. d. Löh	28	12	12	12	12	12	12	12	12	12	12	12	20	20	20	
Haus-Kaiser-Bad	31	15	15	15	15	15	15	15	15	15	15	15	23	23	23	
Pollhütte	33	17	17	17	17	17	17	17	17	17	17	17	25	25	25	
Stadtgarten	34	18	18	18	18	18	18	18	18	18	18	18	26	26	26	
DÜ, Busbahnhof	8.37	9.21	10.21	11.21	12.21	13.21	14.21	15.21	16.21	17.21	18.21	19.21	20.29	21.28	22.29	
DÜ, Rathaus	40	24	24	24	24	24	24	24	24	24	24	24	32	32	32	
Brandenburger Straße	42	26	26	26	26	26	26	26	26	26	26	26	34	34	34	
Buscher Weg	44	28	28	28	28	28	28	28	28	28	28	28	36	36	36	
Dürerstraße	8.45	9.29	10.29	11.29	12.29	13.29	14.29	15.29	16.29	17.29	18.29	19.29	20.37	21.37	22.37	
Falkenweg						31	31						39	39		
Mars						33	33						41	41		
Industriering/Mackenstein an					13.35	14.35							21.43	22.43		




089

 Mönchengladbach, Hbf - VIE, Helenabrunn -

 VIE, Bahnhof - Busbahnhof - Dülken,

 Dürerstr. - Industriering



089



montags-freitags

Haltestellen	Abfahrtszeiten													
Industriering/Mackenstein ab		5.42	6.12	6.42	7.12	7.42	8.12	8.42	9.12		10.12	11.12		
Mars		43	13	43	13	43	13	43	13		13	13		
Falkenweg		45	15	45	15	45	15	45	15		15	15		
Dürerstraße	4.44	5.17	5.47	6.17	6.47	7.17	7.47	8.17	8.47	9.17	9.47	10.17	10.47	11.17
Buscher Weg	46	19	49	19	49	19	49	19	49	19	49	19	49	19
Brandenburger Straße	47	20	50	20	50	20	50	20	50	20	50	20	50	20
Eintrachtstraße	49	22	52	22	52	22	52	22	52	22	52	22	52	22
DÜ, Busbahnhof	4.52	5.25	5.55	6.25	6.55	7.25	7.55	8.25	8.55	9.25	9.55	10.25	10.55	11.25
Stadtgarten	55	28	58	28	58	28	58	28	58	28	58	28	58	28
Pollhütte	57	30	6.00	30	7.00	30	8.00	30	9.00	30	10.00	30	11.00	30
Haus-Kaiser-Bad	58	31	01	31	01	31	01	31	01	31	01	31	01	31
Gymnasium a. d. Löh	5.01	34	04	34	04	34	04	34	04	34	04	34	04	34
Gartenstraße	02	35	05	35	05	35	05	35	05	35	05	35	05	35
VIE, Busbahnhof BST 1 an	5.04	5.37	6.07	6.37	7.07	7.37	8.07	8.37	9.07	9.37	10.07	10.37	11.07	11.37
VIE, Busbahnhof BST 1 ab	5.04	5.40	6.10	6.40	7.10	7.40	8.10	8.40	9.10	9.40	10.10	10.40	11.10	11.40
VIE, Bahnhof BST 3	5.07	5.43	6.13	6.43	7.13	7.43	8.13	8.43	9.13	9.43	10.13	10.43	11.13	11.43
Gerhart-Hauptmann-Straße	08	44	14	44	14	44	14	44	14	44	14	44	14	44
Immelbusch	11	47	17	47	17	47	17	47	17	47	17	47	17	47
Hubertusweg	12	48	18	48	18	48	18	48	18	48	18	48	18	48
Heimerstraße	16	52	22	52	22	52	22	52	22	52	22	52	22	52
Helenabrunn/Kirche	{	53	{	53	{	53	{	53	{	53	{	53	{	53
Helenabrunn-Wegweiser	{	5.55	{	6.55	{	7.55	{	8.55	{	9.55	{	10.55	{	11.55
MG, Gr.-Haeseler-Stein	18		24		24		24		24		24		24	
MG, Friedhof	19		25		25		25		25		25		25	
MG, Bunter Garten	22		28		28		28		28		28		28	
MG, Kaiser-Friedrich-Halle	24		30		30		30		30		30		30	
MG, Hbf BST 6 an	5.27	6.33	7.33	8.33	9.33	10.33	11.33							

Siehe auch Linie 084

s. Fortsetzung

089 **NEW** Neuer
modell und
Verkehr
DÜ, Industriering – Dürerstr. –
VIE, Busbahnhof – Bahnhof –
Helenabrunn – Mönchengladbach, Hbf





montags-freitags

Haltestellen	Abfahrtszeiten													
Industriering/Mackenstein ab	12.12	12.42	13.12	13.42	14.12		15.12		16.12	16.42	17.12	17.42	18.12	
Mars	13	43	13	43	13		13		13	43	13	43	13	
Falkenweg	15	45	15	45	15		15		15	45	15	45	15	
Dürerstraße	11.47	12.17	12.47	13.17	13.47	14.17	14.47	15.17	15.47	16.17	16.47	17.17	17.47	18.17
Buscher Weg	49	19	49	19	49	19	49	19	49	19	49	19	49	19
Brandenburger Straße	50	20	50	20	50	20	50	20	50	20	50	20	50	20
Eintrachtstraße	52	22	52	22	52	22	52	22	52	22	52	22	52	22
DÜ, Busbahnhof	11.55	12.25	12.55	13.25	13.55	14.25	14.55	15.25	15.55	16.25	16.55	17.25	17.55	18.25
Stadtgarten	58	28	58	28	58	28	58	28	58	28	58	28	58	28
Pollhütte	12.00	30	13.00	30	14.00	30	15.00	30	16.00	30	17.00	30	18.00	30
Haus-Kaiser-Bad	01	31	01	31	01	31	01	31	01	31	01	31	01	31
Gymnasium a. d. Löh	04	34	04	34	04	34	04	34	04	34	04	34	04	34
Gartenstraße	05	35	05	35	05	35	05	35	05	35	05	35	05	35
VIE, Busbahnhof BST 1 an	12.07	12.37	13.07	13.37	14.07	14.37	15.07	15.37	16.07	16.37	17.07	17.37	18.07	18.37
VIE, Busbahnhof BST 1 ab	12.10	12.40	13.10	13.40	14.10	14.40	15.10	15.40	16.10	16.40	17.10	17.40	18.10	18.40
VIE, Bahnhof BST 3	12.13	12.43	13.13	13.43	14.13	14.43	15.13	15.43	16.13	16.43	17.13	17.43	18.13	18.43
Gerhart-Hauptmann-Straße	14	44	14	44	14	44	14	44	14	44	14	44	14	44
Immelbusch	17	47	17	47	17	47	17	47	17	47	17	47	17	47
Hubertusweg	18	48	18	48	18	48	18	48	18	48	18	48	18	48
Heimerstraße	22	52	22	52	22	52	22	52	22	52	22	52	22	52
Helenabrunn/Kirche	{	53	{	53	{	53	{	53	{	53	{	53	{	53
Helenabrunn-Wegweiser	{	12.55	{	13.55	{	14.55	{	15.55	{	16.55	{	17.55	{	18.55
MG, Gr.-Haeseler-Stein	24		24		24		24		24		24		24	
MG, Friedhof	25		25		25		25		25		25		25	
MG, Bunter Garten	28		28		28		28		28		28		28	
MG, Kaiser-Friedrich-Halle	30		30		30		30		30		30		30	
MG, Hbf BST 6 an	12.33		13.33		14.33		15.33		16.33		17.33		18.33	

Siehe auch Linie 084

s. Fortsetzung



NEW
Neue Verkehrslinien
**DÜ, Industriering – Dürerstr. –
 VIE, Busbahnhof – Bahnhof –
 Helenabrunn – Mönchengladbach, Hbf**





montags–freitags

Haltestellen	Abfahrtszeiten								
Industriering/Mackenstein ab	19.12	20.12	21.49	22.12					
Mars	13	13	50	13					
Falkenweg	15	15	52	15			★		
Dürerstraße	18.47	19.17	19.54	20.17	20.54	21.54	22.17	22.40	23.27
Buscher Weg	49	19	56	19	56	56	19	42	29
Brandenburger Straße	50	20	57	20	57	57	20	43	30
Eintrachtstraße	52	22	59	22	59	59	22	45	32
DÜ, Busbahnhof	18.55	19.25	20.02	20.25	21.02	22.02	22.25	22.48	23.35
Stadtgarten	58	28	05	28	05	05	28	51	38
Pollhütte	19.00	30	07	30	07	07	30	53	40
Haus-Kaiser-Bad	01	31	08	31	08	08	31	54	41
Gymnasium a. d. Löh	04	34	11	34	11	11	34	57	44
Gartenstraße	05	35	12	35	12	12	35	58	45
VIE, Busbahnhof BST 1 an	19.07	19.37	20.14	20.37	21.14	22.14	22.37	23.00	23.47
VIE, Busbahnhof BST 1 ab	19.10	19.40	20.18	20.40	21.18	22.18	22.37	23.00	23.50
VIE, Bahnhof BST 3	19.13	19.43	20.21	20.43	21.21	22.21	22.40	23.03	23.53
Gerhart-Hauptmann-Straße	14	44	22	44	22	22			
Immelbusch	17	47	25	47	25	25			
Hubertusweg	18	48	26	48	26	26			
Heimerstraße	22	52	30	52	30	30			
Helenabrunn/Kirche		53		53					
Helenabrunn-Wegweiser		19.55		20.55					
MG, Gr.-Haeseler-Stein	24		32		32	32			
MG, Friedhof	25		33		33	33			
MG, Bunter Garten	28		36		36	36			
MG, Kaiser-Friedrich-Halle	30		38		38	38			
MG, Hbf BST 6 an	19.33	20.41	21.41	22.41					

Siehe auch Linie 084

★ = nur freitags



DÜ, Industriering – Dürerstr. –
VIE, Busbahnhof – Bahnhof –
Helenabrunn – Mönchengladbach, Hbf





samstags

Haltestellen	Abfahrtszeiten											
Industriering/Mackenstein ab	6.12											
Mars	13											
Falkenweg	15											
Dürerstraße	6.17	7.17	7.47	8.17	8.47	9.17	9.47	10.17	10.47	11.17	11.47	12.17
Buscher Weg	19	19	49	19	49	19	49	19	49	19	49	19
Brandenburger Straße	20	20	50	20	50	20	50	20	50	20	50	20
Eintrachtstraße	22	22	52	22	52	22	52	22	52	22	52	22
DÜ, Busbahnhof	6.25	7.25	7.55	8.25	8.55	9.25	9.55	10.25	10.55	11.25	11.55	12.25
Stadtgarten	28	28	58	28	58	28	58	28	58	28	58	28
Pollhütte	30	30	8.00	30	9.00	30	10.00	30	11.00	30	12.00	30
Haus-Kaiser-Bad	31	31	01	31	01	31	01	31	01	31	01	31
Gymnasium a. d. Löh	34	34	04	34	04	34	04	34	04	34	04	34
Gartenstraße	35	35	05	35	05	35	05	35	05	35	05	35
VIE, Busbahnhof BST 1 an	6.37	7.37	8.07	8.37	9.07	9.37	10.07	10.37	11.07	11.37	12.07	12.37
VIE, Busbahnhof BST 1 ab	6.40	7.10	7.40	8.10	8.40	9.10	9.40	10.10	10.40	11.10	11.40	12.40
VIE, Bahnhof BST 3	6.43	7.13	7.43	8.13	8.43	9.13	9.43	10.13	10.43	11.13	11.43	12.43
Gerhart-Hauptmann-Straße	44	14	44	14	44	14	44	14	44	14	44	14
Immelbusch	47	17	47	17	47	17	47	17	47	17	47	17
Hubertusweg	48	18	48	18	48	18	48	18	48	18	48	18
Heimerstraße	52	22	52	22	52	22	52	22	52	22	52	22
Helenabrunn/Kirche	53	{	53	{	53	{	53	{	53	{	53	{
Helenabrunn-Wegweiser	6.55	{	7.55	{	8.55	{	9.55	{	10.55	{	11.55	{
MG, Gr.-Haeseler-Stein	24	24	24	24	24	24	24	24	24	24	24	24
MG, Friedhof	25	25	25	25	25	25	25	25	25	25	25	25
MG, Bunter Garten	28	28	28	28	28	28	28	28	28	28	28	28
MG, Kaiser-Friedrich-Halle	30	30	30	30	30	30	30	30	30	30	30	30
MG, Hbf BST 6 an	7.33	8.33	9.33	10.33	11.33	12.33						

s. Fortsetzung



NEW
Neue Westfälische
Verkehrsgesellschaft

**DÜ, Industriering – Dürerstr. –
VIE, Busbahnhof – Bahnhof –
Helenabrunn – Mönchengladbach, Hbf**





samstags

Haltestellen	Abfahrtszeiten														
Industriering/Mackenstein ab	13.42 14.12												21.49 22.45		
Mars	43 13												50 46		
Falkenweg	45 15												52 48		
Dürerstraße	12.47	13.17	13.47	14.17	14.47	15.05	15.47	16.47	17.47	18.47	19.54	20.54	21.54	22.50	23.27
Buscher Weg	49	19	49	19	49	07	49	49	49	49	56	56	56	52	29
Brandenburger Straße	50	20	50	20	50	08	50	50	50	50	57	57	57	53	30
Eintrachtstraße	52	22	52	22	52	10	52	52	52	52	59	59	59	55	32
DÜ, Busbahnhof	12.55	13.25	13.55	14.25	14.55	15.13	15.55	16.55	17.55	18.55	20.02	21.02	22.02	22.58	23.35
Stadtgarten	58	28	58	28	58	16	58	58	58	58	05	05	05	23.01	38
Pollhütte	13.00	30	14.00	30	15.00	18	16.00	17.00	18.00	19.00	07	07	07	03	40
Haus-Kaiser-Bad	01	31	01	31	01	19	01	01	01	01	08	08	08	04	41
Gymnasium a. d. Löh	04	34	04	34	04	22	04	04	04	04	11	11	11	07	44
Gartenstraße	05	35	05	35	05	23	05	05	05	05	12	12	12	08	45
VIE, Busbahnhof BST 1 an	13.07	13.37	14.07	14.37	15.07	15.25	16.07	17.07	18.07	19.07	20.14	21.14	22.14	23.10	23.47
VIE, Busbahnhof BST 1 ab	13.10	13.40	14.10	14.40	15.10	15.25	16.10	17.10	18.10	19.10	20.18	21.18	22.18	23.10	23.50
VIE, Bahnhof BST 3	13.13	13.43	14.13	14.43	15.13	15.28	16.13	17.13	18.13	19.13	20.21	21.21	22.21	23.13	23.53
Gerhart-Hauptmann-Straße	14	44	14	14	14	14	14	14	14	22	22	22	22		
Immelbusch	17	47	17	17	17	17	17	17	17	25	25	25	25		
Hubertusweg	18	48	18	18	18	18	18	18	18	26	26	26	26		
Heimerstraße	22	52	22	22	22	22	22	22	22	30	30	30	30		
Helenabrunn/Kirche		53													
Helenabrunn-Wegweiser		13.55													
MG, Gr.-Haeseler-Stein	24	24	24	24	24	24	24	24	24	32	32	32	32		
MG, Friedhof	25	25	25	25	25	25	25	25	25	33	33	33	33		
MG, Bunter Garten	28	28	28	28	28	28	28	28	28	36	36	36	36		
MG, Kaiser-Friedrich-Halle	30	30	30	30	30	30	30	30	30	38	38	38	38		
MG, Hbf BST 6 an	13.33	14.33	15.33	16.33	17.33	18.33	19.33	20.41	21.41	22.41					



DÜ, Industriering – Dürerstr. –
VIE, Busbahnhof – Bahnhof –
Helenabrunn – Mönchengladbach, Hbf





sonn- und feiertags

Haltestellen	Abfahrtszeiten														
Industriering/Mackenstein ab	13.42 14.42													21.49	22.45
Mars	43 43													50	46
Falkenweg	45 45													52	48
Dürerstraße	8.46	9.46	10.46	11.46	12.46	13.47	14.47	15.47	16.47	17.47	18.47	19.54	20.54	21.54	22.50
Buscher Weg	48	48	48	48	48	49	49	49	49	49	49	56	56	56	52
Brandenburger Straße	49	49	49	49	49	50	50	50	50	50	50	57	57	57	53
Eintrachtstraße	51	51	51	51	51	52	52	52	52	52	52	59	59	59	55
DÜ, Busbahnhof	8.54	9.54	10.54	11.54	12.54	13.55	14.55	15.55	16.55	17.55	18.55	20.02	21.02	22.02	22.58
Stadtgarten	57	57	57	57	57	58	58	58	58	58	58	05	05	05	23.01
Pollhütte	59	59	59	59	59	14.00	15.00	16.00	17.00	18.00	19.00	07	07	07	03
Haus-Kaiser-Bad	9.00	10.00	11.00	12.00	13.00	01	01	01	01	01	01	08	08	08	04
Gymnasium a. d. Löh	03	03	03	03	03	04	04	04	04	04	04	11	11	11	07
Gartenstraße	04	04	04	04	04	05	05	05	05	05	05	12	12	12	08
VIE, Busbahnhof BST 1 an	9.06	10.06	11.06	12.06	13.06	14.07	15.07	16.07	17.07	18.07	19.07	20.14	21.14	22.14	23.10
VIE, Busbahnhof BST 1 ab	9.10	10.10	11.10	12.10	13.10	14.10	15.10	16.10	17.10	18.10	19.10	20.18	21.18	22.18	23.10
VIE, Bahnhof BST 3	9.13	10.13	11.13	12.13	13.13	14.13	15.13	16.13	17.13	18.13	19.13	20.21	21.21	22.21	23.13
Gerhart-Hauptmann-Straße	14	14	14	14	14	14	14	14	14	14	14	22	22	22	
Immelbusch	17	17	17	17	17	17	17	17	17	17	17	25	25	25	
Hubertusweg	18	18	18	18	18	18	18	18	18	18	18	26	26	26	
Heimerstraße	22	22	22	22	22	22	22	22	22	22	22	30	30	30	
Helenabrunn/Kirche	23	23	23	23	23	23	23	23	23	23	23	31	31	31	
Helenabrunn-Wegweiser	9.25	10.25	11.25	12.25	13.25	14.25	15.25	16.25	17.25	18.25	19.25	20.33	21.33	22.33	
MG, Gr.-Haeseler-Stein															
MG, Friedhof															
MG, Bunter Garten															
MG, Kaiser-Friedrich-Halle															
MG, Hbf BST 6 an															



NEW Kommunen
Hörsing und Völs
**DÜ, Industriering – Dürerstr. –
 VIE, Busbahnhof – Bahnhof –
 Helenabrunn – Mönchengladbach, Hbf**

